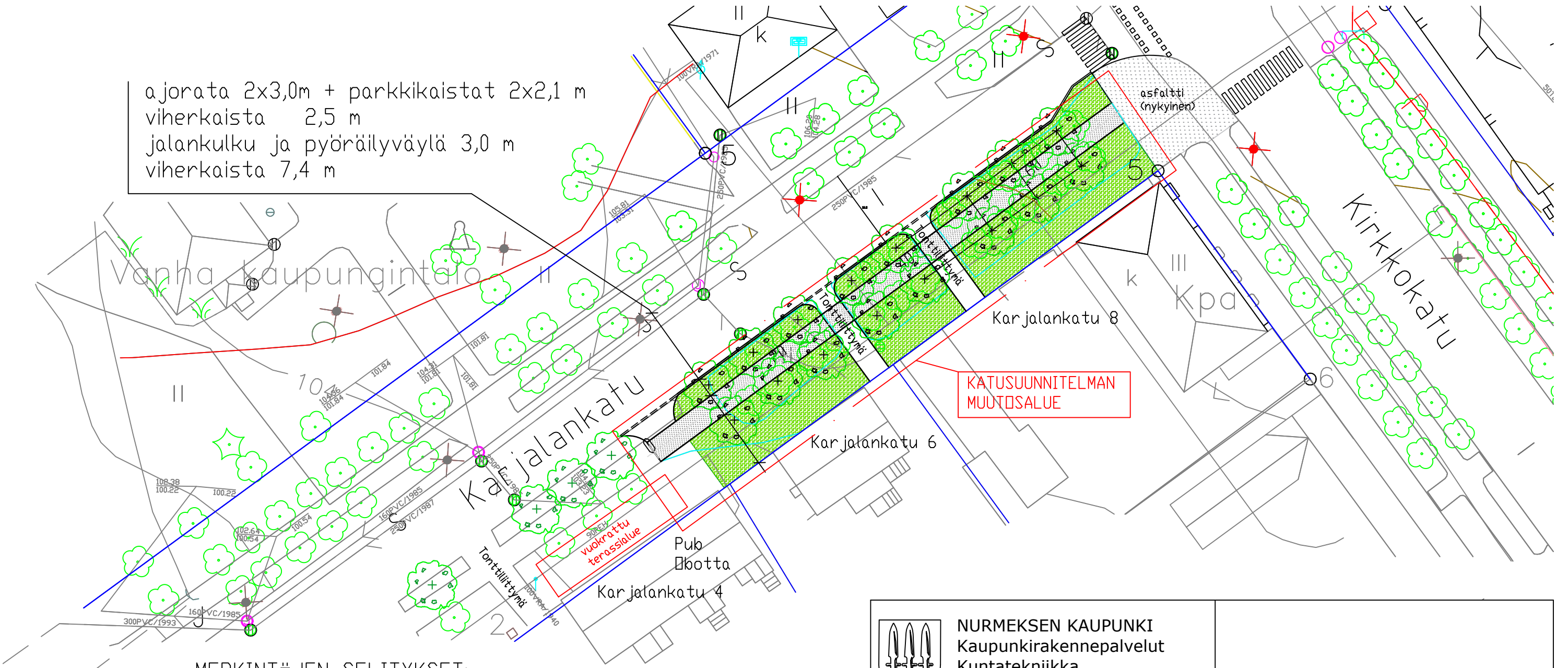


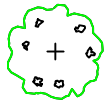







ajorata 2x3,0m + parkkikaistat 2x2,1 m
 viherkaista 2,5 m
 jalankulku ja pyöräilyväylä 3,0 m
 viherkaista 7,4 m



MERKINTÖJEN SELITYKSET:

-  uusi betonireunakivi
-  madallettu reunakivi
-  UUSI istutettava koivu (vanhat koivut poistetaan)
-  asfaltti, entinen
-  UUSI asfaltti
-  UUSI nurmetus
-  entinen klv/ajorata/ tonttiliitymä rajaus

 NURMEKSEN KAUPUNKI Kaupunkirakennepalvelut Kuntatekniikka			
Kaup.osa/kylä	Kortteli/Tila	Tontti/rno	Hyväksytty §/pvm
111 Läntinen			
Rakennuskohde		Piirustuksen sisältö	Mittakaava
Karjalankatu, muutos: kevyen liikenteen väylän siirto välillä Raatihuoneenkatu - Kirkkokatu		ASEMAPIIRUSTUS 1:500	
Pvm	21.1.2019	Korkeusjärjestelmä	N2000
		Koordinaattijärjestelmä	GK29
Suunnittelija/piirtäjä		Korvaa piir. nro	Piir. nro muutos
KKP		Korvattu piir. nro	2019-1A