

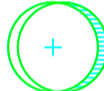







MERKINTÖJÄ:

-  UUSI kevyen liikenteen väylä, leveys 3,0 m
-  Nurmikkoalue, leveys 4,5 m
-  Istutettava lehtipuu (pihla ja)
-  Poistettava lehtipuu
-  Uusi valaisin (led-lamppu)
-  Sadevesikaivo- ja putki (entinen)
-  Betonireunakivi (h=12 cm, liittymien ja suojaiteiden kohdalla h=2 cm)

TunnusLukum.	Muutos	Suunnit.	Päiväys

 NURMESEN KAUPUNKI Kaupunkirakennepalvelut Kuntateknikka			
Kaupunki/Kylä	Korttel/Tila	Tontti/rno	Hyväksytyt €/pvm
121 Itäinen			
Rakennuskohde		Piirustuksen sisältö	Mittakaava
Kyrönrannankadun katusuunnitelmanmuutos: kevyen liikenteen väylän lisäys		ASEMAPIIRUSTUS	1:500
Pvm	12.6.2019	Korkeusjärjestelmä	N2000
		Koordinaattijärjestelmä	GK 29
Suunnittelija/piirtäjä	KKP	Korvaa piir. nro	Piir. nro
Hyv.		Korvattu piir. nro	2019-3A