






Nurmeksen hiihtoladut

Latu, sijainti	Pituus	Vaativuus- taso	Valaistus	Huomioitavaa
Kotilanvaaranhiihtokeskuksen ladut (Lehtovaara)	3 - 5 km	Vaativa		Kotilanvaaran hiihtokeskuksen vieressä hiihtäjien käytettävissä suksien voitelutila.
Kartanon kierros (Hyvärilä)	2,4 km	Keskivaativa		Yksisuuntainen
Hyvärilä - Spa Bomba (Hyvärilä/Bomba)	1,8 km	Keskivaativa		Kaksisuuntainen
Ellun lenkki (Revonniemi)	10 km	Keskivaativa		10 km: Hyvärilä - Ellu - Hyvärilä. Ellun kota alhaalla rannassa. Pisto pääladulta noin 700 metriä
Hevoslahti - Lipinlahti/Haikolan talo (Hevoslahti/Lipinpahti)	3,7 km	Keskivaativa	-	
Lipinlahden entisen koulun kiertolenkki (Lipinlahti)	1 km	Keskivaativa		Latu Lipinlahden/Haikolan puoleisessa päässä.
Laamilan jäähalli - Rekulan pelto - Ikola (Porokylä)	1,5 km	Keskivaativa	-	
Lautiainen - Kuhmontien pelto - Nurmesjärvi - Kotilanvaaran hiihtokeskus (Porokylä)	1 km	Helppo/ keskivaativa	-	Kuhmontien alitus voi olla jäinen ja ajoittain vetinen
Huuhdin ladut (2 x 2 km) (Porokylä)	2 km	Keskivaativa	-	
Jäälatu Spa Bomba - Ellun kota (Spa Bomba/Ellu)	5 km	Helppo	-	
Jäälatu Ellun kota - Haikolan talo (Ellu/Haikola)	5 km	Helppo	-	
Jäälatu Spa Bomban ranta - Satama - Vinkerlahti (SpaBomba/Satama/Vinkerlahti)	5 km	Helppo	-	Jääladun ylläpito riippuu jäätilanteesta.
Jäälatu Spa Bomba - Männikkölän pirtti (Spa Bomba/Männikkölänpirtti)	4 km	Helppo	-	