



NURMEKSEN KAUPUNKI

ASEMAKAAVAN TUNNISTETIEDOT:

Alueen nimi: Lätisen 111 asemakaavamuutos
 Kunta: Nurmeksen kaupunki
 Kaupunginosa: Lätisen 111 kaupunginosa
 Korttelit ym. Nykyiset: Kortteli 172 tontti 2
 Uudet: Kortteli 172 tontit 7 ja 8
 Kaavan nimi: Lätisen 111 kaupunginosan asemakaavan muutos
 (Jukolan Osuuskauppa).

ASEMAKAAVAMERKINNÄT JA -MÄÄRÄYKSET:




Asuin-, liike- ja toimistorakennusten korttelialue.



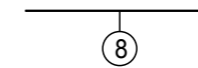
3 m kaava-alueen rajan ulkopuolella oleva viiva.



Korttelin, korttelinosan ja alueen raja.



Osa-alueen raja.



Sitovan tonttijaon mukaisen tontin raja ja numero.

111
LÄNTIN

Kaupungin- tai kunnanosan numero.

Kaupungin- tai kunnanosan nimi.

172

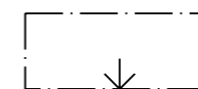
Korttelin numero.

II

Roomalainen numero osoittaa rakennusten, rakennuksen tai sen osan suurimman sallitun kerrosluvun.

e=0,6

Tehokkuusluku eli kerrosalan suhde tontin/rakennuspaikan pinta-alaan.



Nuoli osoittaa rakennusalan sivun, johon rakennus on rakennettava kiinni.

li/to30%

Merkintä osoittaa, kuinka monta prosenttia rakennuslalle sallitusta kerrosalasta saadaan käyttää liike- ja toimistotiloja varten.

ajo

Ajoyhteys.

L

Johtoa varten varattu alueen osa (L=kaukolämpö).

RKY

Valtakunnallisesti merkittävä rakennettu ympäristö.

pv

Tärkeä tai veden hankintaan soveltuva pohjavesialue.

