



# NURMEKSEN KAUPUNKI

## ASEMAKAAVAN TUNNISTETIEDOT:

Alueen nimi: Radantauus 136  
 Kunta: Nurmeksens kaupunki  
 Kaupunginosa: Radantauus 136 kaupunginosa  
 Kortteli: Uudet: 154 tontit 5-8  
 Entiset: Osa tilasta Varasto RN:o 3:183 sekä RAD-154-3 ja 4  
 Kaavan nimi: Radantauksen 136 kaupunginosan asemakaavamuutos (Kortteli 154)

### ASEMAKAAVAMERKINNÄT JA -MÄÄRÄYKSET:



Liikerakennusten korttelialue.



Teollisuus- ja varastorakennusten korttelialue.



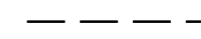
3 m kaava-alueen rajan ulkopuolella oleva viiva.



Korttelin, korttelinosan ja alueen raja.



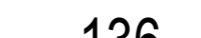
Osa-alueen raja.



Ohjeellinen alueen tai osa-alueen raja.



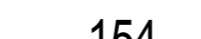
Sitovan tonttijaon mukaisen tontin raja ja numero.




Kaupungin- tai kunnanosan numero.



Kaupungin- tai kunnanosan nimi.



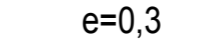
Korttelin numero.



Rakennusoikeus kerrosalaneliömetreinä.




Roomalainen numero osoittaa rakennusten, rakennuksen tai sen osan suurimman sallitun kerrosluvun.



Tehokkuusluku eli kerrosalan suhde tontin/ rakennuspaikan pinta-alaan.



Nuoli osoittaa rakennusalan sivun, johon rakennus on rakennettava kiinni.



Istutettava alueen osa, jolle on istutettava pensaita.

