



# NURMEKSEN KAUPUNKI

## ASEMAKAAVAN TUNNISTETIEDOT:

Alueen nimi: Radantaus 136  
 Kunta: Nurmeksen kaupunki  
 Kaupunginosa: Radantaus 136 kaupunginosa  
 Kortteli: Uudet: 154 tontit 5-8  
 Entiset: Osa tilasta Varasto RN:o 3:183 sekä RAD-154-3 ja 4  
 Kaavan nimi: Radantauksen 136 kaupunginosan asemakaavamuutos (Kortteli 154)

### ASEMAKAAVAMERKINNÄT JA -MÄÄRÄYKSET:



Liikerakennusten korttelialue.




Teollisuus- ja varistorakennusten korttelialue.



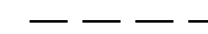
3 m kaava-alueen rajan ulkopuolella oleva viiva.




Korttelin, korttelinosan ja alueen raja.



Osa-alueen raja.



Ohjeellinen alueen tai osa-alueen raja.



Sitovan tonttijaon mukaisen tontin raja ja numero.



8  
Kaupungin- tai kunnanosan numero.



136  
Kaupungin- tai kunnanosan nimi.



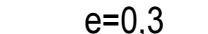
154  
Korttelin numero.



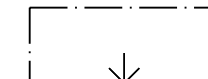
1900  
Rakennusoikeus kerrosalaneliömetreinä.



I  
Roomalainen numero osoittaa rakennusten, rakennuksen tai sen osan suurimman sallitun kerrosluvun.



e=0,3  
Tehokkuusluku eli kerrosalan suhde tontin/ rakennuspaikan pinta-alaan.



Nuoli osoittaa rakennusalan sivun, johon rakennus on rakennettava kiinni.



Ist-1  
Istutettava alueen osa, jolle on istutettava pensaita.

